


Itinerarios para la memoria de una ciudad

Vistas urbanas y monumentos

Álvaro Molina



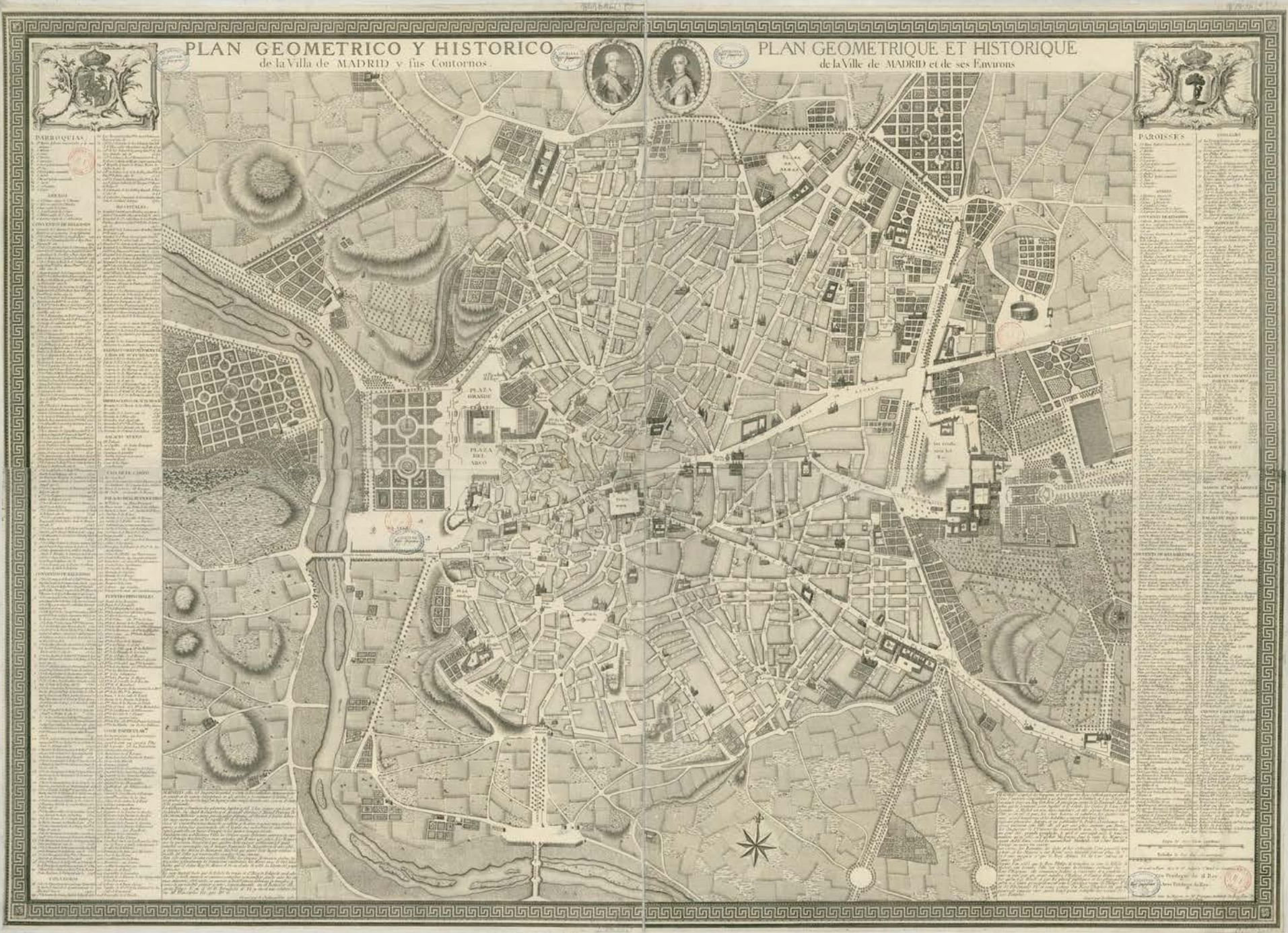
F. Liger (D) y J.-L. Lecerf (G). «Vista de la Calle Mayor y de la fuente del Buen Suceso», en A. Laborde, *Voyage pittoresque...*, vol. 4, 1820 (estampa ca. 1800).



VISTA de la CALLE MAYOR y de la FUENTE del BUEN SUCESO .

VUE de la GRANDE RUE et de la FONTAINE de BON SUCCÈS .

||| VIEW of the GREAT STREET and of the FOUNTAIN of GOOD SUCCESS .



Nicolás Chalmandrier, *Plan geométrico e histórico de la Villa de Madrid y sus contornos*, 1761.

Tomás López, *Plano Geométrico de Madrid*, 1785.

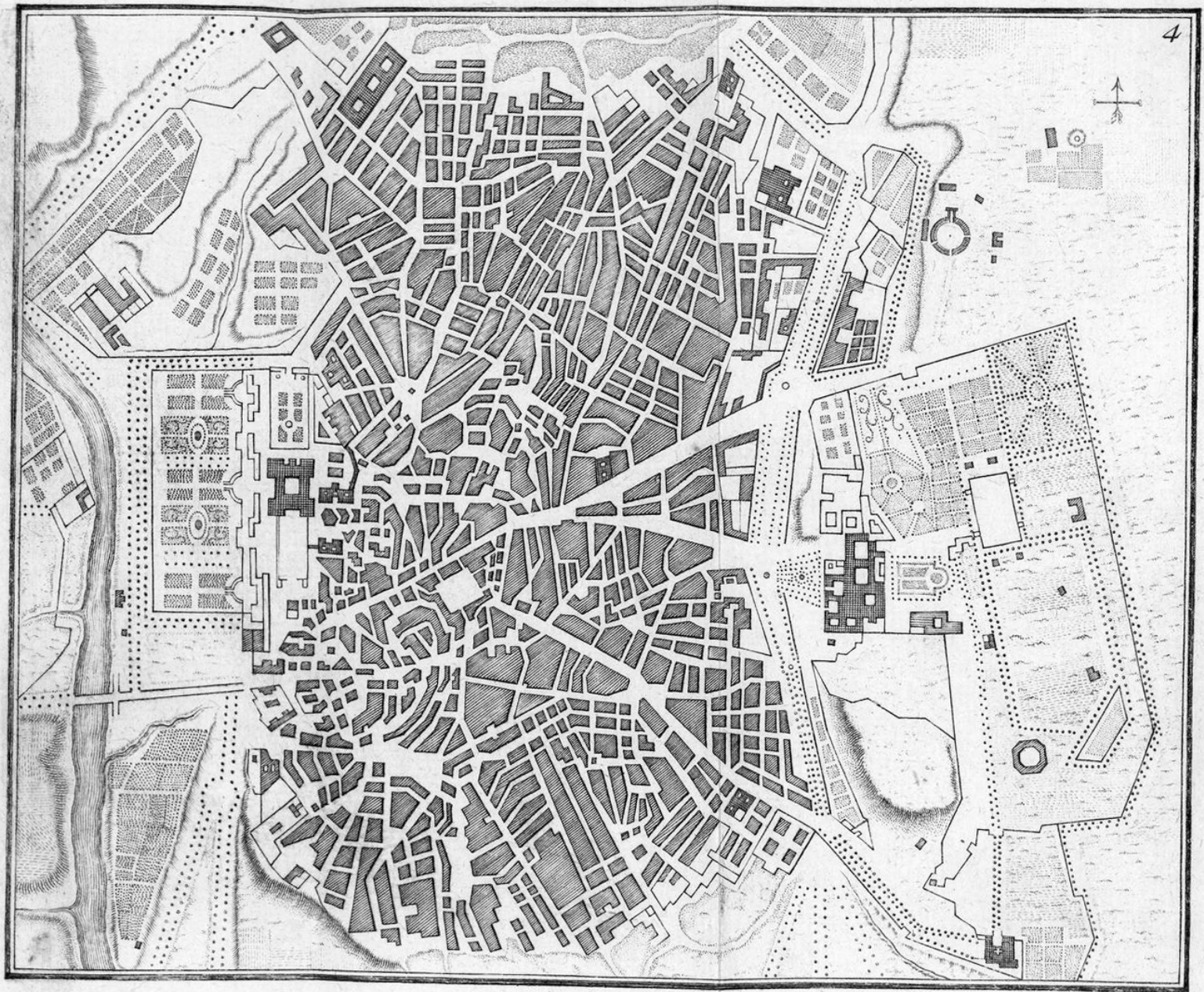


Tomás López, *Plano de Madrid*, 1757.



Tomás López y Ventura Rodríguez, *Plano de Madrid*, 1759.





Plan de Madrid.

«Plan de Madrid», en A. Ponz, *Viaje de España*, 1776, tomo V.



PLANO GEOMETRICO DE MADRID,
 DEDICADO Y PRESENTADO AL REY NUESTRO SEÑOR DON CARLOS III.
 POR MANO DEL EXCELENTISIMO SEÑOR CONDE DE FLORIDABLANCA,
 SU AUTOR DON TOMAS ASES, GEÓGRAFO DE S. M.
 de las Reales Academias de la Historia, de San Fernando,
 de la de Matemáticas, de Arqueología, y de las Sociedades
 de Ciencias y Artes.
 Madrid año de 1765.

Este plano geográfico de la Ciudad de Madrid, es el más exacto que se ha publicado en España, y el más útil para el comercio y para el conocimiento de la misma. Fue levantado por el Sr. D. Tomás ASES, Geógrafo de S. M. y de las Reales Academias de la Historia, de San Fernando, de Matemáticas, de Arqueología, y de las Sociedades de Ciencias y Artes. Este plano geográfico de la Ciudad de Madrid, es el más exacto que se ha publicado en España, y el más útil para el comercio y para el conocimiento de la misma. Fue levantado por el Sr. D. Tomás ASES, Geógrafo de S. M. y de las Reales Academias de la Historia, de San Fernando, de Matemáticas, de Arqueología, y de las Sociedades de Ciencias y Artes.

Este plano geográfico de la Ciudad de Madrid, es el más exacto que se ha publicado en España, y el más útil para el comercio y para el conocimiento de la misma. Fue levantado por el Sr. D. Tomás ASES, Geógrafo de S. M. y de las Reales Academias de la Historia, de San Fernando, de Matemáticas, de Arqueología, y de las Sociedades de Ciencias y Artes. Este plano geográfico de la Ciudad de Madrid, es el más exacto que se ha publicado en España, y el más útil para el comercio y para el conocimiento de la misma. Fue levantado por el Sr. D. Tomás ASES, Geógrafo de S. M. y de las Reales Academias de la Historia, de San Fernando, de Matemáticas, de Arqueología, y de las Sociedades de Ciencias y Artes.

Este plano geográfico de la Ciudad de Madrid, es el más exacto que se ha publicado en España, y el más útil para el comercio y para el conocimiento de la misma. Fue levantado por el Sr. D. Tomás ASES, Geógrafo de S. M. y de las Reales Academias de la Historia, de San Fernando, de Matemáticas, de Arqueología, y de las Sociedades de Ciencias y Artes. Este plano geográfico de la Ciudad de Madrid, es el más exacto que se ha publicado en España, y el más útil para el comercio y para el conocimiento de la misma. Fue levantado por el Sr. D. Tomás ASES, Geógrafo de S. M. y de las Reales Academias de la Historia, de San Fernando, de Matemáticas, de Arqueología, y de las Sociedades de Ciencias y Artes.



Vistas de Louis Meunier, 1665-1668.

- Alcázar
- Casa de Campo
- Real Sitio del Buen Retiro

- Plaza Mayor
- Cárcel de Corte
- Plaza y fuente de la Cebada
- Plaza y fuente de Santo Domingo
- Fuente del Buen Suceso en Puerta del Sol



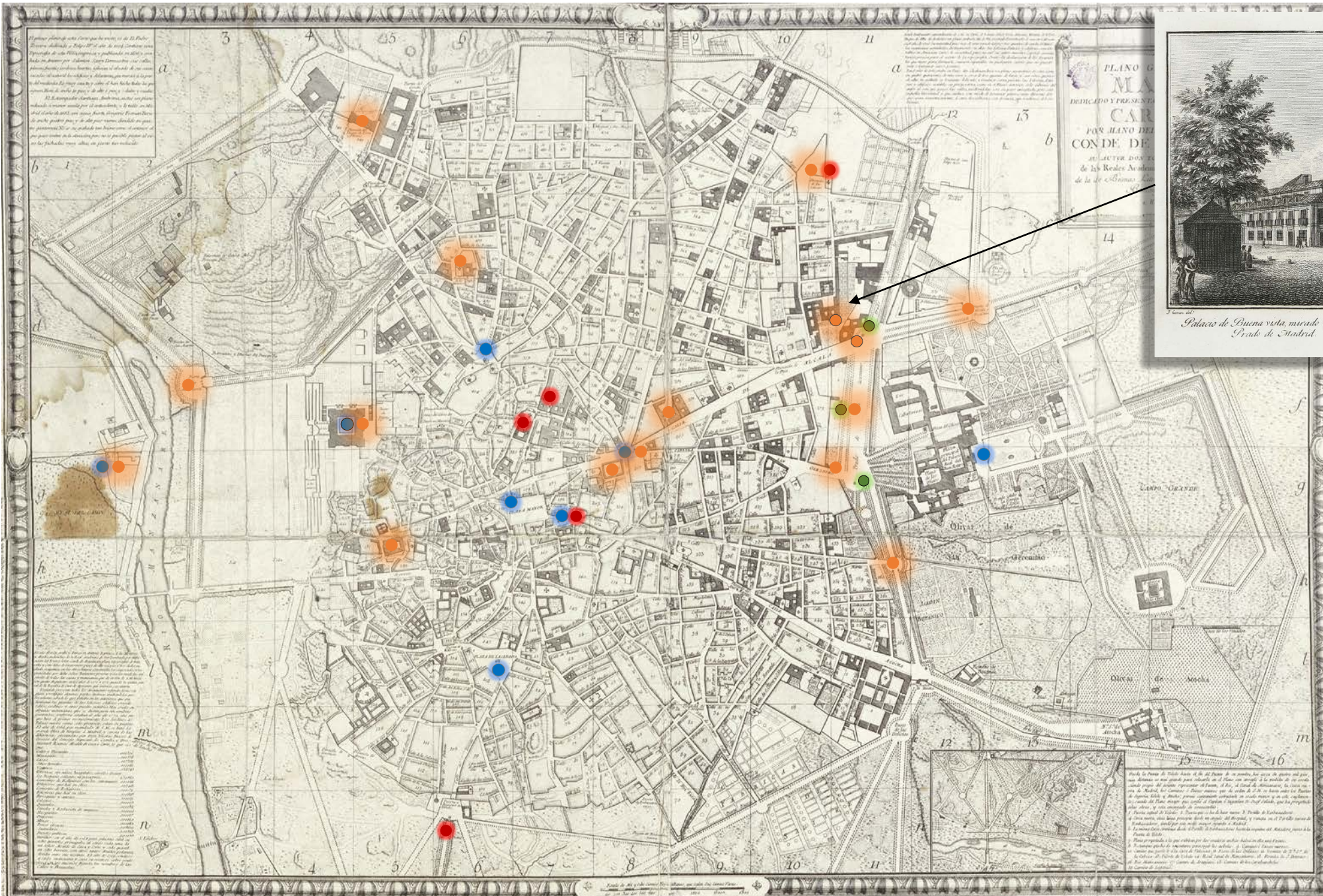
Vistas de la Academia 1756-1758

- Monasterio de la Visitación
- Convento de las Descalzas
- Iglesia de San Martín
- Cárcel de Corte
- Puente de Toledo



Vistas de las fuentes del Prado, 1788-1790

- Vista del Prado desde la Cibeles
- Vista de la fuente de Apolo
- Vista del Prado desde Neptuno


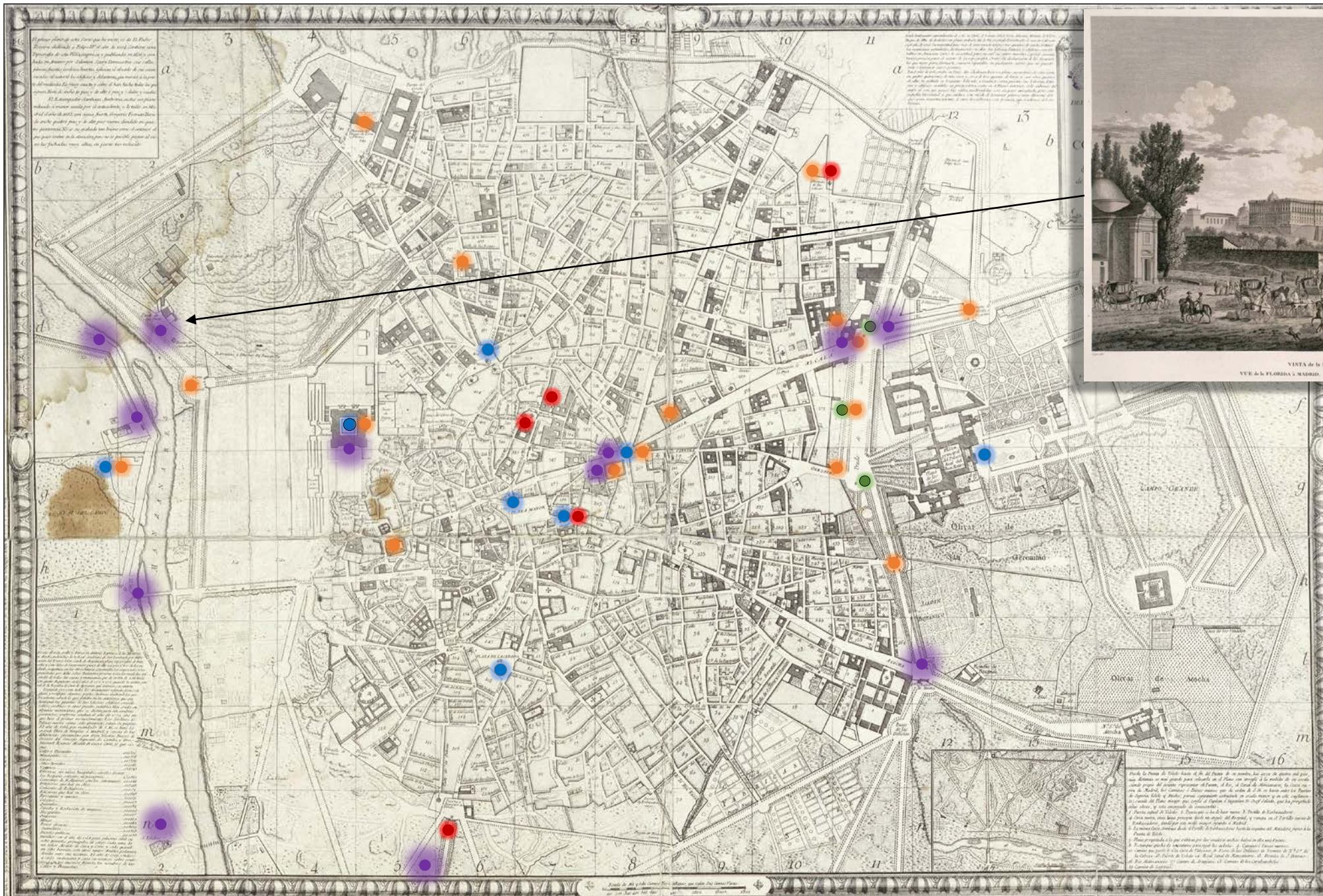


Palacio de Buena vista, mirado desde el Prado de Madrid.

Palacio de belle rue, du côté du Prado à Madrid.

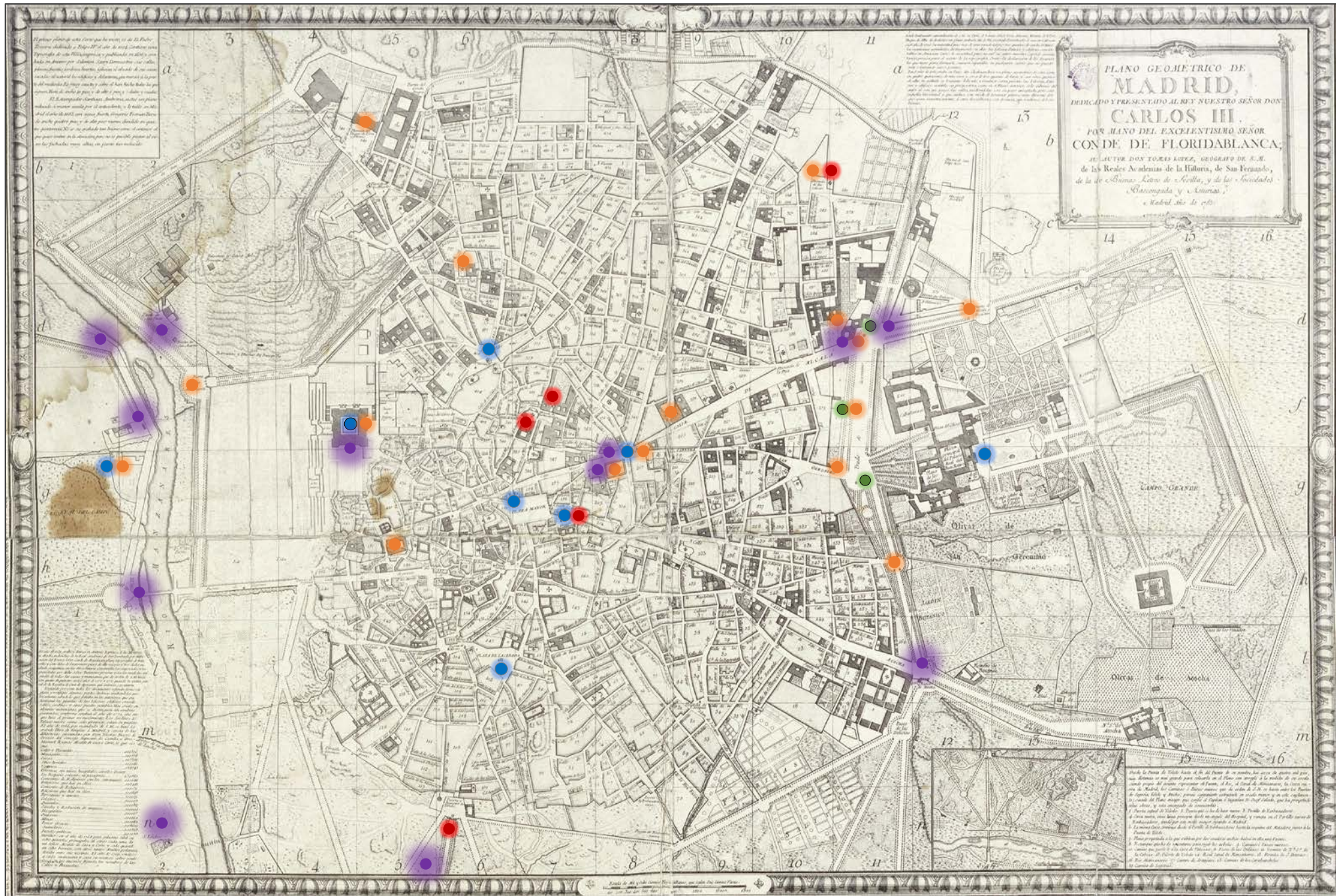
Vistas de José Gómez de Navia, 1812

- Palacio Nuevo
- Casa de los Consejos
- Casa de Correos
- Real Aduana
- Iglesia del Buen Suceso
- Iglesia de San Norberto
- Monasterio de la Visitación
- Palacio de Buenavista
- Palacio de Liria
- Puerta de San Vicente
- Puerta de Alcalá
- Vista de la fuente de Cibeles
- Vista de la fuente de Apolo
- Vista de la fuente de Neptuno
- Vista de las Cuatro Fuentes



Vistas del *Viaje Pintoresco*, de A. Laborde, 1800-1820

- Palacio Nuevo
- Calle Mayor y Fuente del Buen Suceso
- Casa de Correos
- Vista de la fuente de Cibeles y Puerta de Alcalá
- Vista del Prado desde Cibeles
- Vista de la fuente de la Puerta de Atocha
- Vista del Paseo de la Florida
- Vista de la ermita y fiesta de San Isidro
- Vista del lavadero de la Reina junto a Puerta de San Vicente



PLANO GEOMETRICO DE MADRID,
DEDICADO Y PRESENTADO AL REY NUESTRO SEÑOR DON CARLOS III.
POR MANO DEL EXCELENTISIMO SEÑOR CONDE DE FLORIDABLANCA,
SU AUTOR DON TOMAS ASSEZ, GEÓGRAFO DE S. M.
de las Reales Academias de la Historia, de San Fernando,
de la de Matemáticas, de Arzobispado, y de las Sociedades
de Ciencias y Artes,
en Madrid año de 1765.

Este plano geográfico de la Ciudad de Madrid, se hizo en el año de 1765, por el Sr. Don Tomás Assez, Geógrafo de S. M. y de las Reales Academias de la Historia, de San Fernando, de la de Matemáticas, de Arzobispado, y de las Sociedades de Ciencias y Artes. El Sr. Conde de Floridablanca, su Excelencia, le dio el honor de presentarlo al Rey nuestro Señor Don Carlos III. Este plano es el más exacto que se ha hecho hasta ahora, y se ha hecho con el mayor cuidado y exactitud posible. En él se ven todas las calles, plazas, y edificios de la Ciudad, y de los barrios que la rodean. También se ven los rios, y los montes que la rodean. Este plano es muy útil para conocer la Ciudad, y para hacer el comercio de ella. Se vende en la Imprenta de la Real Academia de la Historia, y en la de San Fernando.

Este plano geográfico de la Ciudad de Madrid, se hizo en el año de 1765, por el Sr. Don Tomás Assez, Geógrafo de S. M. y de las Reales Academias de la Historia, de San Fernando, de la de Matemáticas, de Arzobispado, y de las Sociedades de Ciencias y Artes. El Sr. Conde de Floridablanca, su Excelencia, le dio el honor de presentarlo al Rey nuestro Señor Don Carlos III. Este plano es el más exacto que se ha hecho hasta ahora, y se ha hecho con el mayor cuidado y exactitud posible. En él se ven todas las calles, plazas, y edificios de la Ciudad, y de los barrios que la rodean. También se ven los rios, y los montes que la rodean. Este plano es muy útil para conocer la Ciudad, y para hacer el comercio de ella. Se vende en la Imprenta de la Real Academia de la Historia, y en la de San Fernando.

Gracias

amolina@geo.uned.es

<http://www.uned.es/alvaromolinamartin>



GOBIERNO
DE ESPAÑA

MINISTERIO
DE CIENCIA, INNOVACIÓN
Y UNIVERSIDADES



UNED

GRUPO DE INVESTIGACIÓN

**Arte y Pensamiento
en la Edad Moderna
y Contemporánea**